
			Verkehrsstatistik						2010		
Kantonale temporäre Zählstellen											
Bezirk Arlesheim ZÄHLSTELLE	Nr.	Zählzeit	Zählwerte (Mfz/24h)				Richtung R1:R2 in %	Faktor	DTV 2010	DTV 2005	Veränderung
			Mo - Fr	Sa	So	Mittel					
Aesch, Ettingerstr.	0120	31.05. - 06.06.	11'066	9'121	7'476	10'280	51 : 49	0.82	8'400	9'100	-8%
Aesch, Dornacherstr.	0121	31.05. - 06.06.	5'820	4'183	3'249	5'214	51 : 49	0.82	4'300	4'900	-12%
Aesch, Pfeffingerstr.	0122	31.05. - 06.06.	5'620	4'878	3'360	5'193	50 : 50	0.82	4'300	5'100	-16%
H18, Anschluss Aesch	0124	07.06. - 13.06.	15'112	12'199	8'887	13'808	50 : 50	0.95	13'100	12'500	5%
Aesch, Pfeffingerring	0125	31.05. - 06.06.	9'158	7'192	5'593	8'370	52 : 48	0.82	6'900	8'000	-14%
Aesch, Hauptstr.	0126	21.06. - 27.06.	14'144	11'974	8'667	13'055	50 : 50	0.93	12'100	12'700	-5%
Allschwil, Schönenbuchstr.	0220	12.04. - 18.04.	3'996	3'142	2'368	3'645	53 : 47	0.89	3'200	3'200	0%
Allschwil, Grabenring	0223	12.04. - 18.04.	7'337	5'046	3'378	6'445	49 : 51	0.89	5'700	6'600	-14%
Allschwil, Baslerstr. (Hst. Gartenstr.)	0224	08.03. - 14.03.	13'087	10'372	6'366	11'740	53 : 47	0.95	11'200	12'800	-13%
Allschwil, Fabrikstr.	0225	08.03. - 14.03.	5'471	4'504	2'470	4'908	48 : 52	0.97	4'800	4'300	12%
Arlesheim, Baslerstr.	0320	14.06. - 20.06.	8'071	6'582	4'873	7'402	51 : 49	0.95	7'000	7'100	-1%
Arlesheim, Birseckstr.	0321	14.06. - 20.06.	12'582	8'251	6'354	11'073	50 : 50	0.95	10'500	11'100	-5%
Arlesheim, Sundgauerstr.	0322	21.06. - 27.06.	11'473	6'050	4'091	9'643	50 : 50	0.95	9'200	9'400	-2%
Biel-Benken, Eichgasse	0520	19.04. - 25.04.	7'483	6'342	5'345	7'016	49 : 51	0.90	6'300	6'200	2%
Biel-Benken, Fraumattenstr. (Post)	0521	19.04. - 25.04.	3'843	3'337	1'984	3'506	48 : 52	0.90	3'200	2'900	10%
Biel-Benken, Therwilerstr.	0522	19.04. - 25.04.	12'096	10'121	8'564	11'309	50 : 50	0.90	10'200	10'000	2%
Biel-Benken, Flühstr.	0523	19.04. - 25.04.	7'555	7'191	6'219	7'312	49 : 51	0.90	6'600	6'000	10%
Biel-Benken, Leimenstr.	0524	19.04. - 25.04.	7'000	5'066	4'458	6'364	49 : 51	0.90	5'700	5'600	2%
Binningen, Hauptstr. (neu 2001)	0620	12.04. - 18.04.	15'537	13'244	10'106	14'432	51 : 49	0.91	13'100	13'700	-4%
Binningen, Bottmingerstr.	0621	15.03. - 21.03.	14'504	11'835	8'631	13'284	48 : 52	0.96	12'800	13'700	-7%
Birsfelden, Rheinfelderstr.	0720	22.03. - 28.03.	10'994	6'953	4'959	9'552	51 : 49	0.95	9'100	9'100	0%
Birsfelden, Birseckstr.	0721	05.07. - 11.07.	5'294	3'998	2'802	4'749	54 : 46	0.98	4'700	4'800	-2%
Bottmingen, Fiechthagstr.	0820	15.03. - 21.03.	5'376	3'488	3'263	4'804	54 : 46	0.94	4'500	4'300	5%
Bottmingen, Therwilerstr.	0821	15.03. - 21.03.	21'147	16'801	12'114	19'238	50 : 50	0.96	18'500	18'500	0%
Bottmingen, Bruderholzstr.	0822	15.03. - 21.03.	20'677	15'254	10'870	18'505	52 : 48	0.94	17'400	18'200	-4%
Bottmingen, Schlossgasse	0824	15.03. - 21.03.	11'342	8'741	6'300	10'247	54 : 46	0.94	9'600	10'400	-8%
Ettingen, Witterwilerstr.	0920	26.04. - 02.05.	6'763	3'243	2'877	5'706	52 : 48	0.94	5'400	5'500	-2%
Ettingen, Hofstetterstr.	0921	26.04. - 02.05.	4'697	2'731	2'666	4'124	51 : 49	0.94	3'900	3'800	3%


			Verkehrsstatistik							2010		
Kantonale temporäre Zählstellen												
Bezirk Arlesheim ZÄHLSTELLE	Nr.	Zählzeit	Zählwerte (Mfz/24h)				Richtung R1:R2 in %	Faktor	DTV 2010	DTV 2005	Veränderung	
			Mo - Fr	Sa	So	Mittel						
M'stein, Reinacherstr. (Süd)	1020	21.06. - 27.06.	11'536	8'426	5'316	10'202	52 : 48	0.95	9'700	10'900	-11%	
M'stein, E.Frey-Str. (Ruchfeld)	1021	21.06. - 27.06.	5'015	3'524	2'124	4'390	56 : 44	0.91	4'000	4'400	-9%	
M'stein, E.Frey-Str. (Heiligholz)	1022	21.06. - 27.06.	4'773	4'209	2'005	4'298	55 : 45	0.91	3'900	3'600	8%	
M'stein, Schwertrainstr.	1023	12.07. - 18.07.	10'385	7'677	4'989	9'226	44 : 56	1.11	10'200	10'000	2%	
M'stein, Hauptstr. (Bruckgut)	1025	21.06. - 27.06.	12'250	9'156	6'644	11'005	50 : 50	0.91	10'000	10'000	0%	
M'stein, Bruderholzstr. (G 80)	1026	28.06. - 04.07.	38'180	22'155	16'823	32'839	53 : 47	0.94	30'900	33'900	-9%	
M'Stein, Tunnel Lange Heid	1027	28.06. - 04.07.	24'209	13'047	10'037	20'590	53 : 47	0.94	19'400	21'100	-8%	
Muttenz, St.Jakobsstr. (Warteckpl.)	1120	28.06. - 04.07.	14'341	9'794	6'595	12'587	56 : 44	1.07	13'500	15'900	-15%	
Muttenz, Margelackerstr.	1124	28.06. - 04.07.	10'827	6'107	4'880	9'302	49 : 51	1.07	10'000	11'200	-11%	
Muttenz, Münchensteinerstr.	1125	28.06. - 04.07.	14'682	8'157	6'392	12'563	49 : 51	1.07	13'400	14'300	-6%	
Muttenz, Birsfelderstr.	1126	28.06. - 04.07.	15'638	8'165	5'865	13'176	47 : 53	1.07	14'100	11'900	18%	
Oberwil, Hauptstr.	1220	17.01. - 23.01.11	20'168	16'816	10'923	18'371	50 : 50	1.00	18'400	19'400	-5%	
Oberwil, Bielstr.	1221	22.03. - 28.03.	10'763	8'355	5'779	9'708	48 : 52	0.92	8'900	8'900	0%	
Oberwil, Mühlemattstr.	1222	22.03. - 28.03.	14'650	12'854	6'169	13'181	50 : 50	0.92	12'100	11'600	4%	
Oberwil, Therwilerstr.	1223	22.03. - 28.03.	15'313	10'903	7'517	13'571	51 : 49	0.95	12'900	13'100	-2%	
Oberwil, Bottmingerstr. (Birsigbr.)	1224	22.03. - 28.03.	13'375	10'121	6'035	11'863	48 : 52	0.95	11'300	10'900	4%	
Oberwil, Binningerstr. (Auf der Wacht)	1225	22.03. - 28.03.	14'957	11'192	7'890	13'405	50 : 50	0.92	12'300	13'000	-5%	
Reinach, Baselstr. (Reinacherhof)	1420	07.06. - 13.06.	14'258	11'359	6'716	12'767	51 : 49	0.95	12'100	13'300	-9%	
Reinach, Baselstr. (Landererstr.)	1421	07.06. - 13.06.	10'250	8'494	4'902	9'237	50 : 50	0.95	8'800	9'600	-8%	
Reinach, Hauptstr. (Fiechtenweg)	1422	07.06. - 13.06.	7'592	6'121	4'199	6'897	51 : 49	0.95	6'600	7'000	-6%	
Reinach, Bruggstr. (Angenst.str.)	1423	14.06. - 20.06.	16'021	12'174	8'427	14'389	50 : 50	0.95	13'700	14'700	-7%	
Reinach, Birsigtalstr.	1424	07.06. - 13.06.	18'279	13'291	9'641	16'327	50 : 50	0.95	15'500	14'800	5%	
Reinach, Sundgauerstr.	1425	14.06. - 20.06.	13'833	9'858	6'790	12'257	51 : 49	0.95	11'600	12'500	-7%	
Reinach, Bruggstr. (Dornachbrugg)	1426	14.06. - 20.06.	22'479	15'315	11'054	19'822	50 : 50	0.95	18'800	19'300	-3%	
Therwil, Bahnhofstr.	1620	26.04. - 02.05.	15'396	9'101	7'931	13'429	49 : 51	0.94	12'600	13'400	-6%	
Therwil, Benkenstr.	1621	26.04. - 02.05.	10'480	5'580	4'818	8'971	52 : 48	0.94	8'400	8'600	-2%	
Therwil, Ettingerstr.	1622	26.04. - 02.05.	8'978	4'914	4'621	7'774	50 : 50	0.94	7'300	7'300	0%	

Ri 1: von Basel / Ri 2: nach Basel

Kantonale temporäre Zählstellen

Bezirk Liestal ZÄHLSTELLE	Nr.	Zählzeit	Zählwerte (Mfz/24h)				Richtung R1:R2 in %	Faktor	DTV 2010	DTV 2005	Veränderung
			Mo - Fr	Sa	So	Mittel					
Arisdorf, Str. n. Liestal	1721	12.07. - 18.07.	2'881	1'984	1'753	2'593	51 : 49	1.13	2'900	2'500	16%
Bubendorf, Hauptstr.	1920	02.08. - 08.08.	13'281	11'265	6'937	12'086	50 : 50	1.02	12'300	11'600	6%
Frenkendorf, Liestalerstr.	2021	09.08. - 15.08.	13'742	13'166	11'109	13'282	51 : 49	0.98	13'000	7'100	83%
Füllinsdorf, Mühlerainstr.	2120	09.08. - 15.08.	11'127	9'944	5'493	10'154	47 : 53	0.98	10'000	10'500	-5%
Füllinsdorf, Hauptstr.	2121	19.07. - 25.07.	5'787	4'396	3'106	5'208	48 : 52	1.15	6'000	6'000	0%
Füllinsdorf, Giebenacherstr.	2122	19.07. - 25.07.	2'603	1'935	1'390	2'332	43 : 57	1.15	2'700	2'600	4%
Füllinsdorf, Fraumattstr.	2123	19.07. - 25.07.	5'475	4'519	2'926	4'975	48 : 52	1.15	5'700	6'600	-14%
Giebenach, Str. n. Augst	2220	12.07. - 18.07.	2'219	1'540	1'410	2'005	56 : 44	1.01	2'000	2'000	0%
Lausen, Alte Landstr.	2423	15.11. - 21.11.	2'746	2'268	1'664	2'522	48 : 52	1.06	2'700	1'900	42%
Liestal, Kasernenstr.	2520	---	---	---	---	---	---	---	---	13'600	---
Liestal, Altmarktstr.	2521	15.11. - 21.11.	10'216	9'365	5'889	9'472	49 : 51	0.96	9'100	7'800	17%
Liestal, Arisdörferstr.	2522	26.07. - 01.08.	3'067	2'116	1'820	2'751	44 : 56	1.17	3'200	2'700	19%
Liestal, Oristalstr.	2525	26.07. - 01.08.	5'272	4'495	3'771	4'947	49 : 51	1.17	5'800	5'600	4%
Liestal, Seltisbergerstr.	2526	26.07. - 01.08.	2'149	1'937	1'614	2'042	52 : 48	1.17	2'400	2'400	0%
Pratteln, Rheinstr. (Steinhölzli)	2720	05.07. - 11.07.	13'095	7'683	5'358	11'213	49 : 51	0.99	11'100	---	---
Pratteln, Hardstr.	2721	12.07. - 18.07.	10'558	7'068	4'707	9'225	48 : 52	1.16	10'700	---	---
Pratteln, Krummeneichstr.	2723	12.07. - 18.07.	15'971	13'091	6'668	14'230	49 : 51	1.23	17'500	18'100	-3%
Pratteln, Salinenstr. (Nord)	2724	05.07. - 11.07.	13'581	6'840	4'098	11'263	45 : 55	0.99	11'200	---	---
Pratteln, Salinenstr. (Süd)	2725	05.07. - 11.07.	20'830	14'599	9'195	18'280	49 : 51	0.96	17'500	---	---
Pratteln, H2 Hülften	2727	25.10. - 31.10.	39'026	32'291	24'717	36'019	49 : 51	0.93	33'500	33'900	-1%
Pratteln, Frenkendörferstr.	2728	12.07. - 18.07.	13'814	9'108	7'085	12'180	46 : 54	1.23	15'000	11'800	27%
Pratteln, Rheinstr. (S.halle)	2731	19.07. - 25.07.	14'564	6'641	5'202	12'092	39 : 61	0.91	11'000	---	---
Ziefen, Str. n. Bubendorf	3020	02.08. - 08.08.	5'678	5'170	3'765	5'332	50 : 50	1.02	5'400	5'200	4%

Ri 1: von Basel / Ri 2: nach Basel

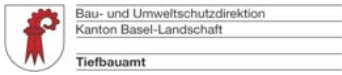
			Verkehrsstatistik						2010		
Kantonale temporäre Zählstellen											
Bezirk Sissach ZÄHLSTELLE	Nr.	Zählzeit	Zählwerte (Mfz/24h)				Richtung R1:R2 in %	Faktor	DTV 2010	DTV 2005	Veränderung
			Mo - Fr	Sa	So	Mittel					
Anwil, Str. n. Kienberg	3120	30.08. - 05.09.	1'080	1'482	1'875	1'250	55 : 45	0.95	1'200	900	33%
Böckten, Str. n. Sissach	3220	23.08. - 29.08.	17'238	14'278	10'195	15'810	50 : 50	0.99	15'700	14'000	12%
Buckten, Hauensteinstr.	3320	16.08. - 22.08.	4'925	5'485	3'906	4'861	49 : 51	0.92	4'500	4'300	5%
Gelterkinden, Ergolzstr.	3621	30.08. - 05.09.	10'678	9'283	7'932	10'090	50 : 50	0.95	9'600	9'200	4%
Maisprach, Str. n. Magden	4320	30.08. - 05.09.	2'497	2'450	2'330	2'471	51 : 49	0.95	2'300	2'300	0%
Rickenbach, Hauptstr.	4720	06.09. - 12.09.	3'080	3'037	2'453	2'983	49 : 51	1.03	3'100	3'200	-3%
Rothenfluh, Str. n. Anwil	4821	25.10. - 31.10.	2'028	1'834	1'636	1'941	50 : 50	0.90	1'700	1'700	0%
Rothenfluh, Str. n. Asp	4823	30.08. - 05.09.	2'306	2'230	2'529	2'326	49 : 51	0.95	2'200	1'800	22%
Sissach, Zunzgerstr.	5124	23.08. - 29.08.	10'354	8'600	5'886	9'465	51 : 49	0.94	8'900	8'800	1%
Sissach, Rheinfelderstr.	5125	23.08. - 29.08.	1'372	1'039	1'129	1'290	49 : 51	0.94	1'200	1'400	-14%
Tecknau, Str. n. Wenslingen	5220	06.09. - 12.09.	1'857	1'638	1'419	1'766	49 : 51	1.03	1'800	1'600	13%
Tecknau, Str. n. Zeglingen	5221	25.10. - 31.10.	930	802	618	867	51 : 49	0.90	800	700	14%
Tecknau, Str. n. Gelterkinden	5222	06.09. - 12.09.	3'762	3'495	2'489	3'543	50 : 50	1.03	3'600	---	---
Tenniken, Str. n. Diegten	5320	16.08. - 22.08.	3'993	3'587	2'807	3'768	53 : 47	0.97	3'700	3'400	9%
Thürnen, Hauptstr.	5421	16.08. - 22.08.	9'229	8'660	5'905	8'674	49 : 51	1.03	8'900	7'600	17%
Wintersingen, Str. n. Magden	5620	25.10. - 31.10.	1'448	1'338	1'094	1'385	47 : 53	0.90	1'200	1'400	-14%

Ri 1: von Basel / Ri 2: nach Basel

Kantonale temporäre Zählstellen

Bezirk Waldenburg ZÄHLSTELLE	Nr.	Zählzeit	Zählwerte (Mfz/24h)				Richtung R1:R2 in %	Faktor	DTV 2010	DTV 2005	Veränderung
			Mo - Fr	Sa	So	Mittel					
Bretzwil, Str. n. Nunningen	6220	09.08. - 15.08.	3'020	2'310	1'900	2'757	51 : 49	0.95	2'600	2'400	8%
Bretzwil, Str. n. Seewen	6221	09.08. - 15.08.	2'551	1'928	1'662	2'338	51 : 49	0.95	2'200	1'900	16%
Diegten, Str. n. Eptingen	6320	16.08. - 22.08.	2'156	2'347	1'864	2'144	50 : 50	0.97	2'100	1'800	17%
Diegten, Str. n. Känerkinden	6321	16.08. - 22.08.	2'245	1'995	1'753	2'143	51 : 49	0.97	2'100	2'300	-9%
Diegten, Str. n. Hölstein	6322	23.08. - 29.08.	4'584	3'216	3'118	4'177	52 : 48	0.94	3'900	3'300	18%
Hölstein, Hauensteinstr. (Süd)	6521	02.08. - 08.08.	7'796	7'817	5'898	7'526	48 : 52	1.02	7'700	8'000	-4%
Hölstein, Bennwilertstr.	6522	02.08. - 08.08.	3'025	2'785	2'070	2'852	49 : 51	1.02	2'900	2'800	4%
Reigoldswil, Str. n. Ziefen	7220	09.08. - 15.08.	2'645	2'307	1'712	2'464	50 : 50	0.95	2'300	2'300	0%
Reigoldswil, Tittertenstr.	7221	09.08. - 15.08.	2'205	1'939	1'703	2'097	58 : 42	0.95	2'000	1'900	5%
Reigoldswil, Str. n. Bretzwil	7222	09.08. - 15.08.	2'001	1'830	1'377	1'888	51 : 49	0.95	1'800	1'800	0%

Ri 1: von Basel / Ri 2: nach Basel

			Verkehrsstatistik						2010		
Kantonale temporäre Zählstellen											
Bezirk Laufen ZÄHLSTELLE	Nr.	Zählzeit	Zählwerte (Mfz/24h)				Richtung R1:R2 in %	Faktor	DTV 2010	DTV 2005	Veränderung
			Mo - Fr	Sa	So	Mittel					
Brislach, Breitenbachstr.	7621	12.04. - 18.04.	8'987	7'892	5'369	8'309	49 : 51	0.93	7'700	7'800	-1%
Dittingen, Hauptstr.	7821	03.05. - 09.05.	1'570	1'424	894	1'454	51 : 49	0.94	1'400	1'400	0%
Duggingen, Aeschstr.	7921	31.05. - 06.06.	3'928	3'569	2'526	3'673	51 : 49	0.95	3'500	3'200	9%
Duggingen, Seewenstr.	7923	31.05. - 06.06.	2'699	2'425	1'934	2'550	52 : 48	0.95	2'400	2'200	9%
Grellingen, Nunningenstr.	8022	31.05. - 06.06.	2'849	2'448	1'710	2'630	49 : 51	0.95	2'500	2'300	9%
Laufen, Delsbergerstr.	8120	03.05. - 09.05.	7'974	7'536	5'747	7'590	50 : 50	0.94	7'100	7'300	-3%
Laufen, Breitenbachstr.	8121	09.08. - 15.08.	6'046	4'958	3'325	5'502	50 : 50	0.96	5'300	5'400	-2%
Laufen, Röschenzstr.	8122	08.11. - 14.11.	7'542	6'758	5'381	7'122	50 : 50	0.97	6'900	6'600	5%
Laufen, Str. n. Wahlen	8124	03.05. - 09.05.	4'446	4'317	2'656	4'172	52 : 48	0.94	3'900	4'600	-15%
Nenzlingen, Hauptstr.	8320	03.05. - 09.05.	1'242	1'148	905	1'184	44 : 56	0.94	1'100	1'100	0%
Röschenz, Lützelstr.	8420	31.05. - 06.06.	3'064	2'918	2'406	2'946	50 : 50	0.92	2'700	3'300	-18%
Röschenz, Challstr.	8421	31.05. - 06.06.	2'275	2'138	1'780	2'186	48 : 52	0.92	2'000	2'100	-5%
Zwingen, Birsbrücke	8720	12.04. - 18.04.	10'799	9'820	6'657	10'063	49 : 51	0.93	9'400	9'500	-1%
Zwingen, Blauenstr.	8721	03.05. - 09.05.	1'501	1'384	1'014	1'416	49 : 51	0.94	1'300	1'700	-24%

Ri 1: von Basel / Ri 2: nach Basel